

**Asociación de los orígenes de la ciencia de Arizona**

# **Las Sagradas Escrituras**

## **La Confusión Delineada**

**Primera Parte**

# **Génesis 10:1-5**



¿Cuál es la importancia de Génesis 10:1?  
Estas son las generacines de los hijos de  
Noé, Sem, Cam y Jafet, a quienes  
nacieron hijos después del diluvio.



Hijos de Jafet

MAR ARAL

MAR CASPIO

MAR NEGRO



Hijos de Sem

MAR MEDITERRÁNEO

# La Tierra de Sinar

Hijos de Cam

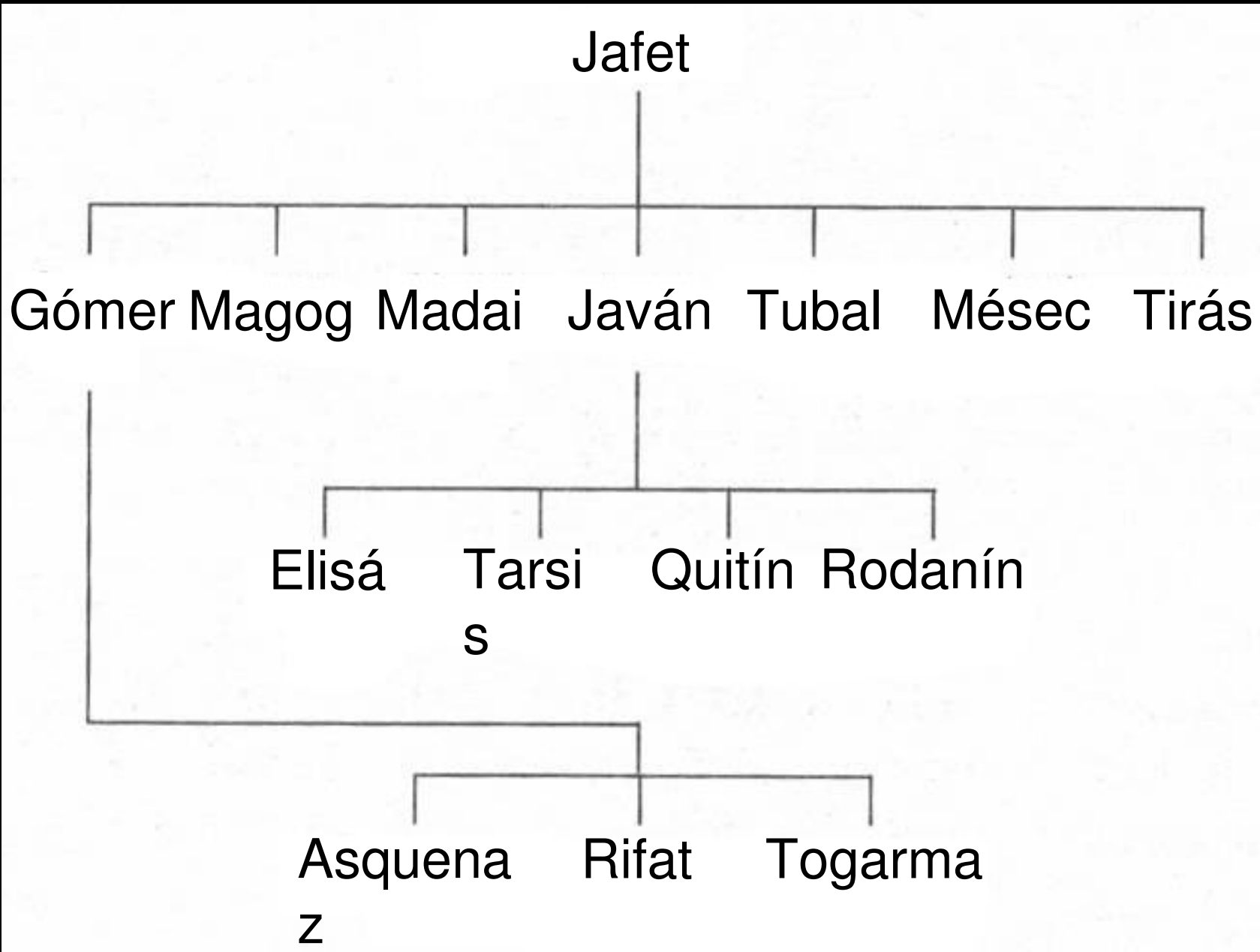
GOLFO PÉRSICO

MAR ROJO

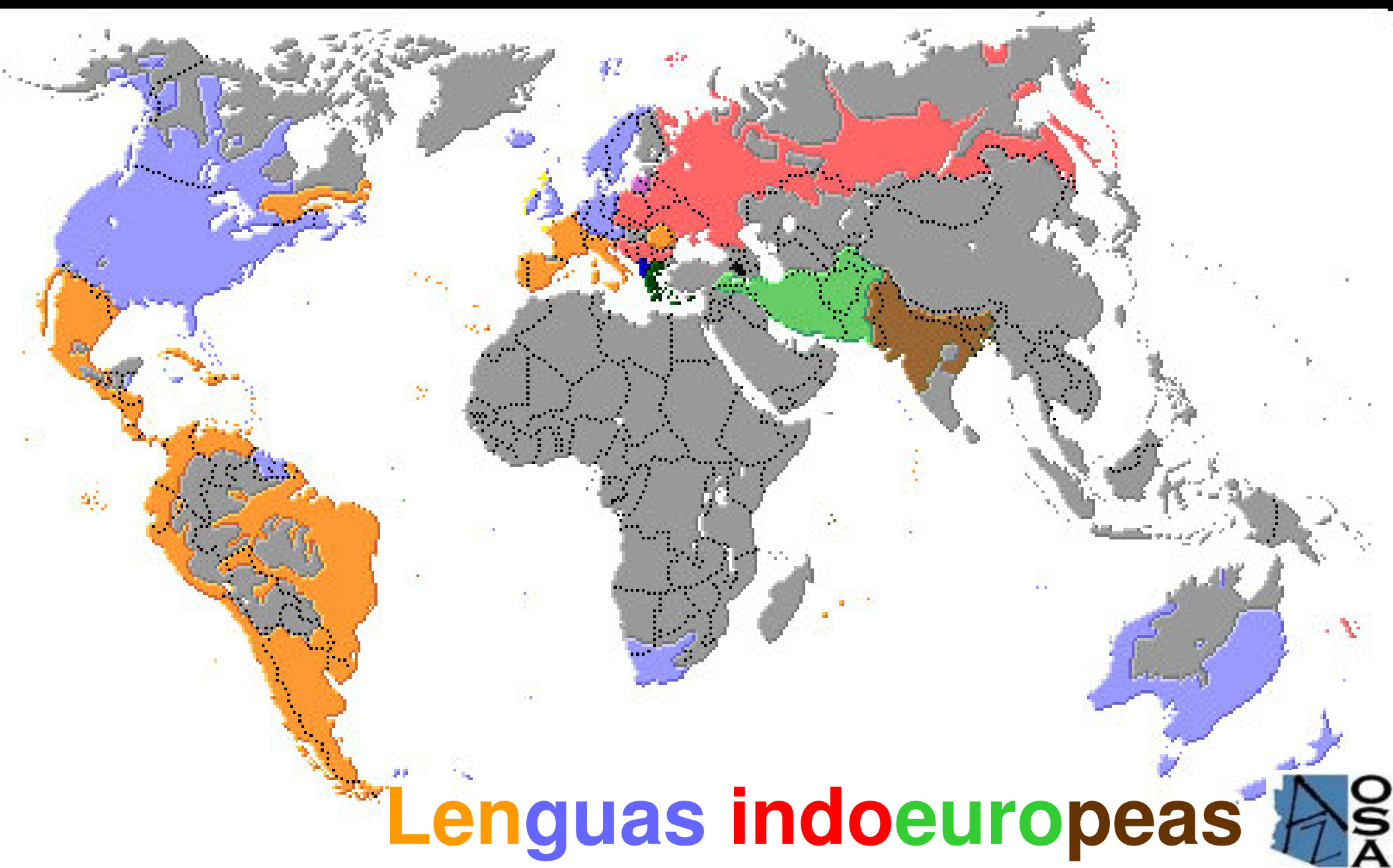
MAR ARÁBIGO

Significa el final de la narración de Sem, Cam y Jafet durante el diluvio, y los años inmediatamente después del diluvio.

# Génesis 10:2 Los hijos de Jafet: Gomer, Magog, Madai, Javán, Tubal, Mesec yTiras. ¿Ellos dieron origen a cuáles naciones?



Los hijos de Jafet, por sus nombres, modificados con el tiempo, pueden ser reconocidos como los progenitores de los pueblos indoeuropeos.



Gómer se identifica con Cimmeria, un nombre ahora conocido como Crimea. Su descendientes se movieron hacia el oeste, con el nombre posiblemente preservado en Alemania y Cambria, que ahora es Gales.



Crimea

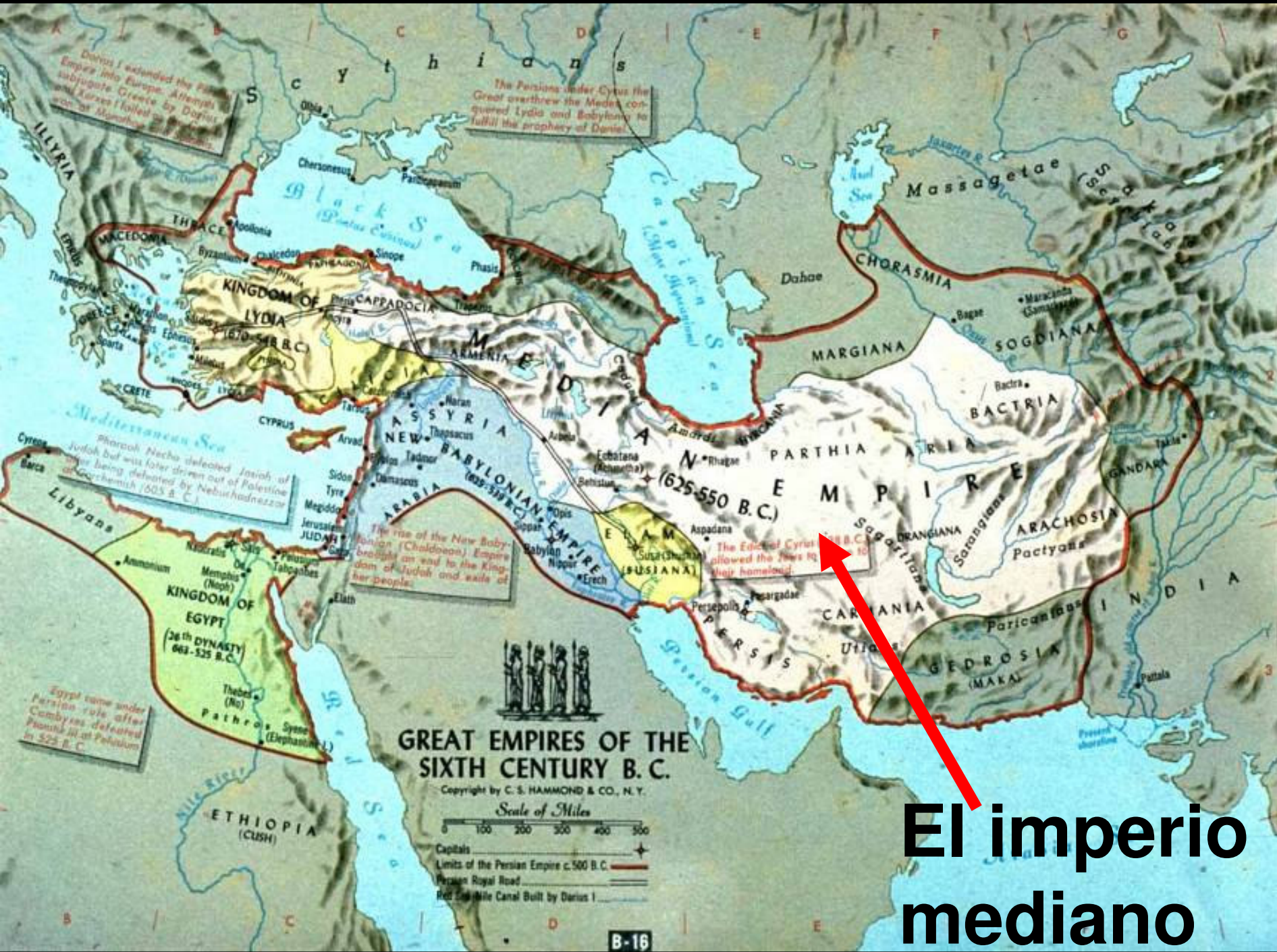


Gales

Magog puede significar “el lugar de Gog,”  
posiblemente refiriéndose a Georgia.



# Maday es el antecedente de los medios.



**El imperio mediano**



Javán se identifica con “Jonia,” y se traduce frecuentemente como “Grecia” en el Antiguo Testamento.



Tubal es un nombre probablemente preservado en Tobolsk de hoy día y con el antiguo Tibareni. Él se asocia con Magog y Mesec en Ezequiel 38:2 y en otros versículos, todos probablemente ancestros a la Rusia moderna.

Tobolsk



# Rusia



Muscovy y Moscú preservan el nombre de Mesecc.



Tiras dio origen a los tracianos, y posiblemente a los etruscos.

# Tracia

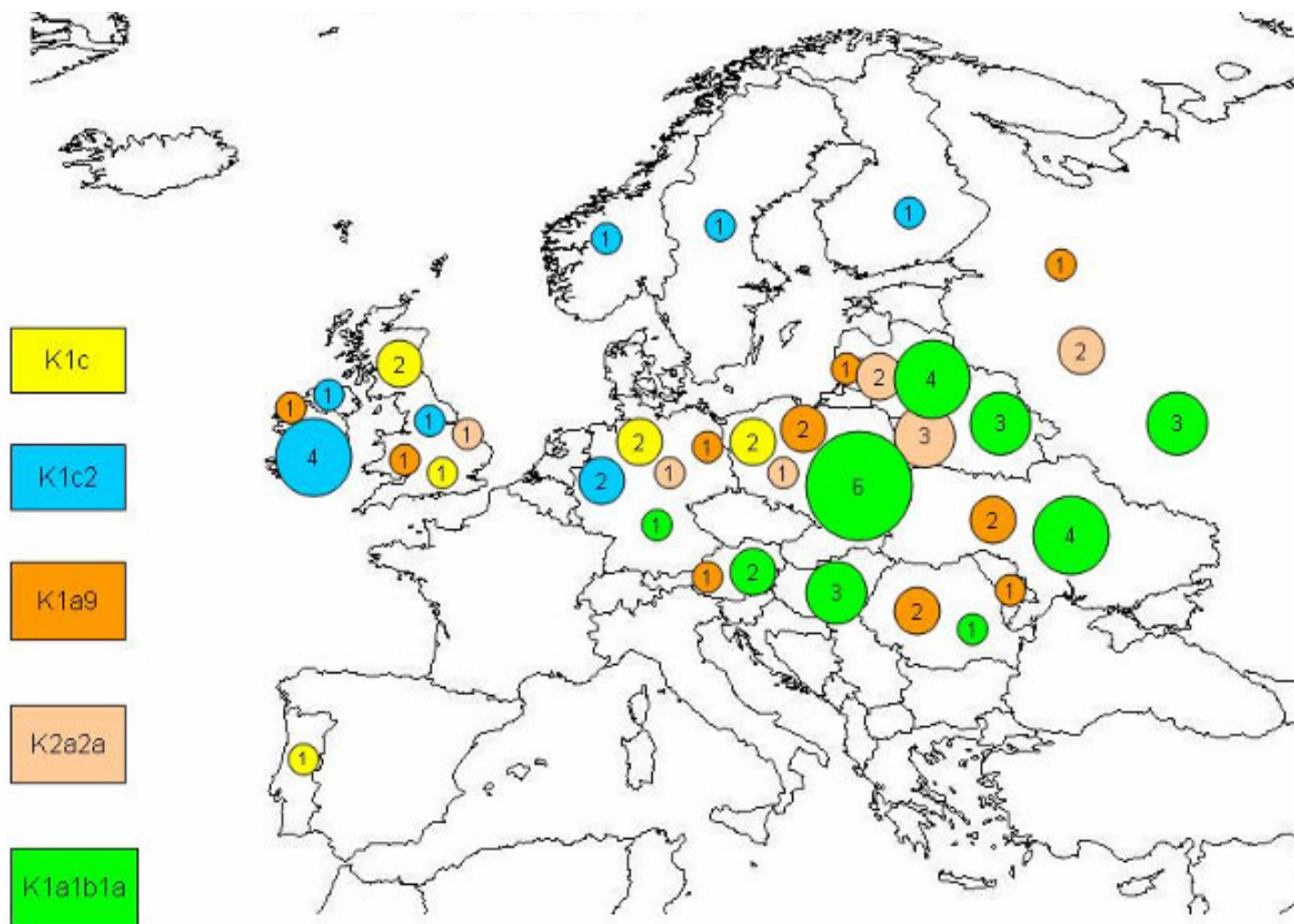


Etruria

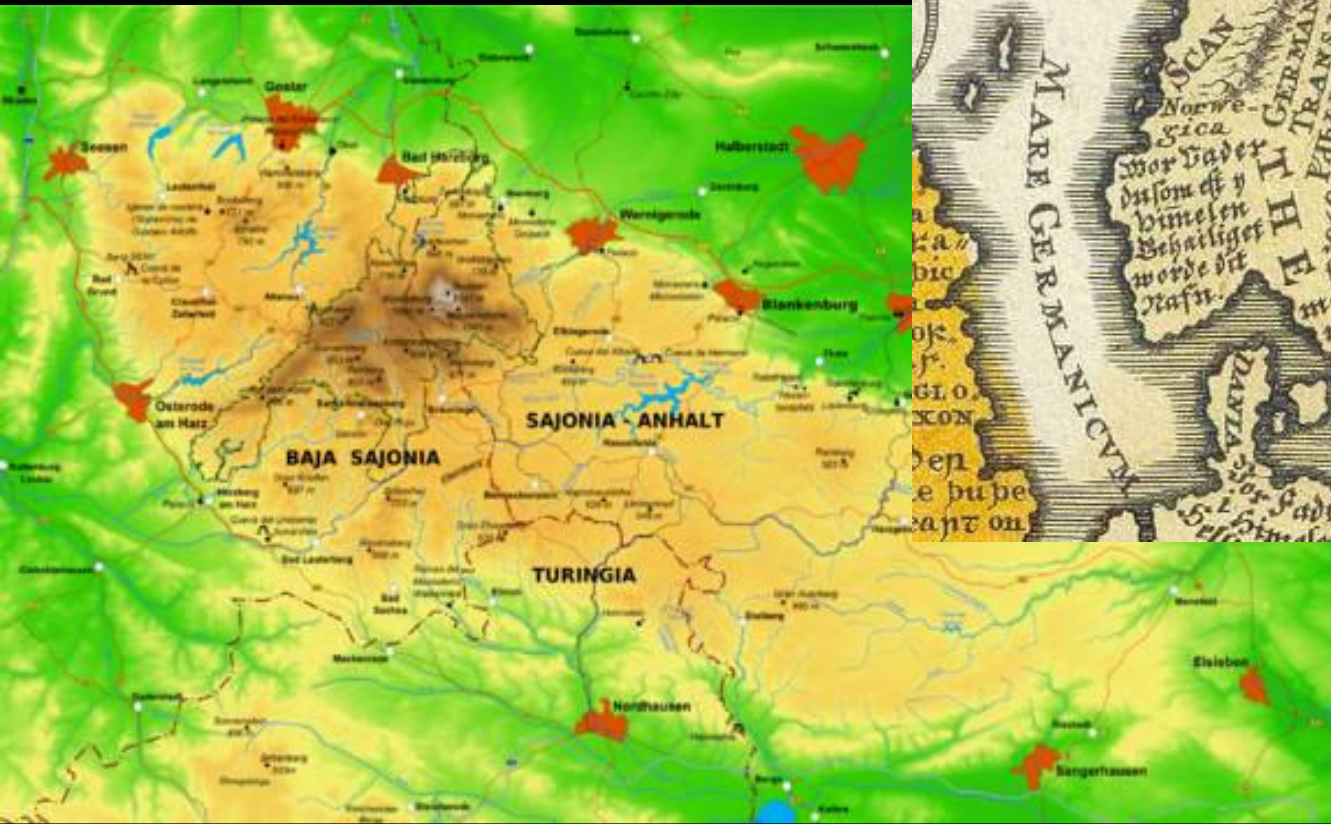


# Génesis 10:3 Los hijos de Gomer: Askenaz, Rifat y Togarma. ¿Ellos dieron origen a cuáles naciones?

## Origenes Europeos de los Askenaces



Asquenaz ha sido asociado por mucho tiempo con los judíos alemanes, todavía conocidos como los askenaces. El nombre está preservado probablemente también en los nombres Scandia y Sajonia.





Es una posibilidad que el nombre Carpatia viene de Rifat.



Rifat está asociado por el historiador judío Josefo con los paflagonos.



Togarma está considerado el antecedente de los armenios.







Los targumenos judíos (una traducción o parafrasis en arameo de un libro o división del Antiguo Testamónio) indican que “Alemania” proviene de Togarma.

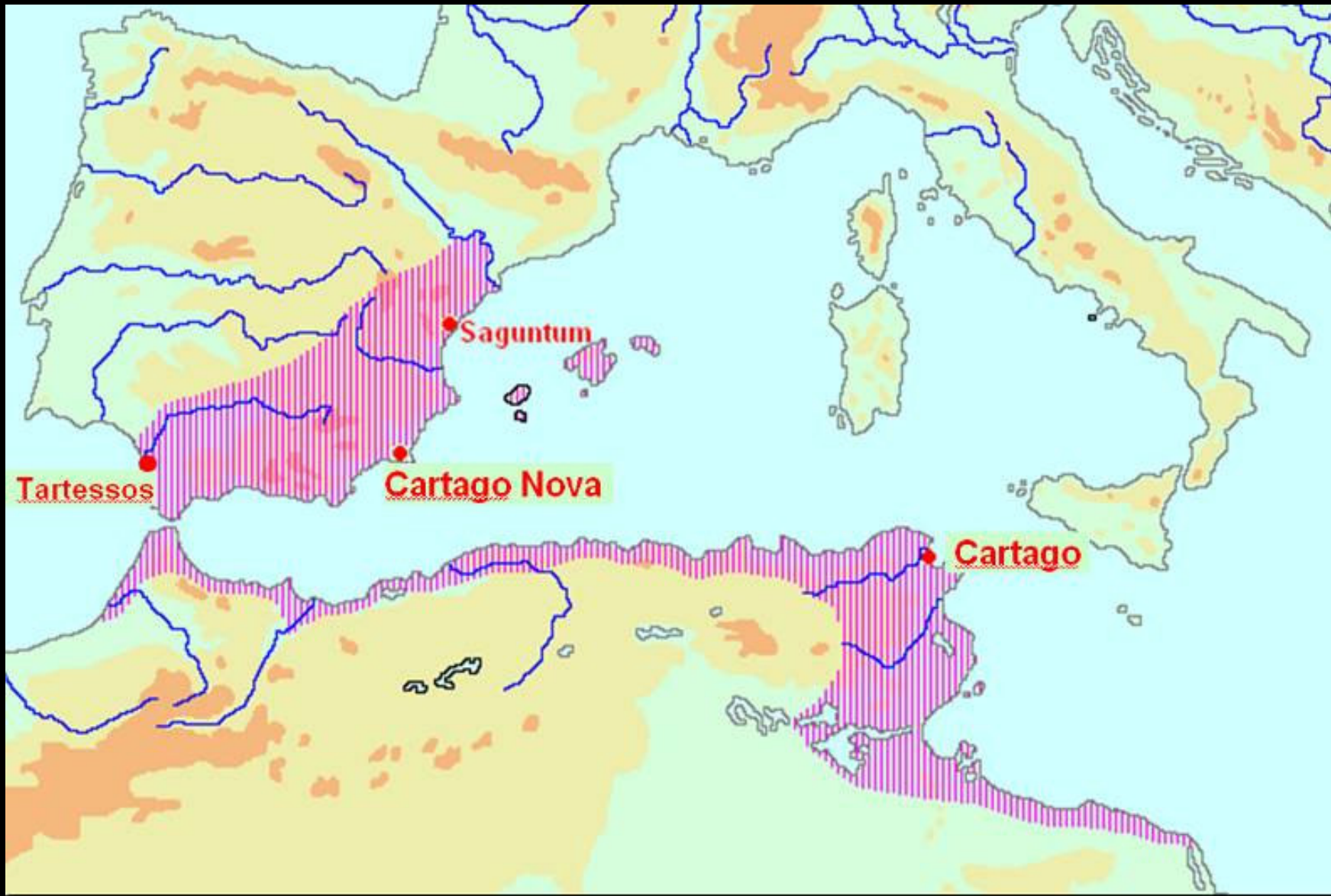
Génesis 10:4 Los hijos de Javán:  
Elisa, Tarsis, Quitim y Dodanim.  
¿Ellos dieron origen a cuáles naciones?



Elisa está preservado hoy en día como Hellas, otro nombre para Grecia. La Ilíada menciona ellos como los “Elesianos.”



# Tarsis – marineros asociados con los fenicios y sus ciudades de Cartago y Tartessos, España.



Quitim es otro nombre por Chipre.



El nombre “Ma-Quitim” (tierra de Quitim) está posiblemente preservado como Macedonia.



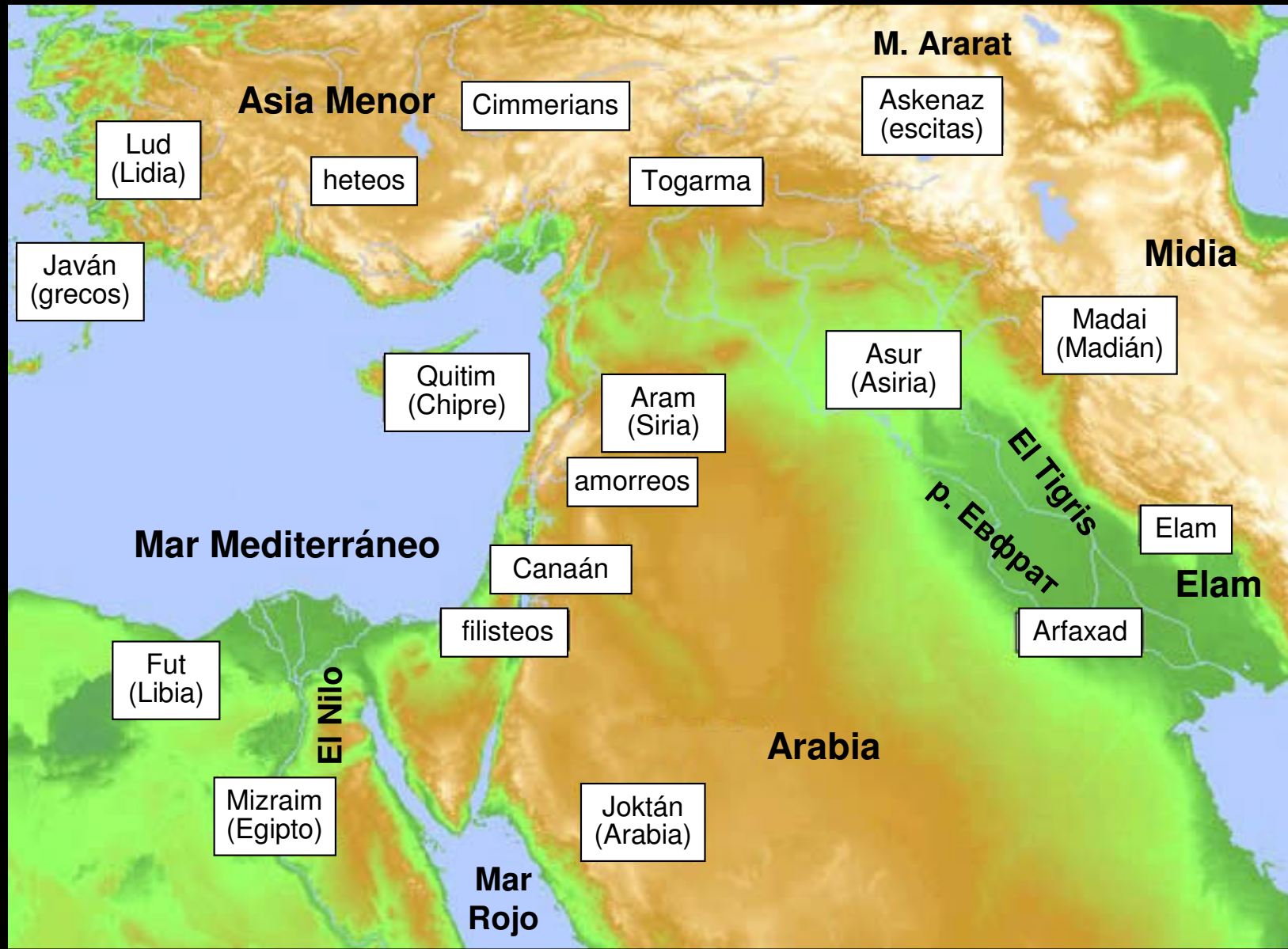
Dodanín es lo mismo que Rodanín  
(1 Crónicas 1:7). Está probablemente hallado  
hoy en los nombres los Dardanelos y Rodas.




Dardanelos

Rodas

Génesis 10:5 De éstos se poblaron las costas, cada cual según su lengua, conforme a sus familias en sus naciones. **Esto indica que Capítulo 10 fue escrito en qué tiempo después del Diluvio?**



# Después del acontecimiento en Génesis Capítulo 11 - la confusión de las lenguas en Babel y la dispersión subsiguiente.





# Créditos

- # 2 Mosaic of Noah being covered by his sons.
- # 3 <http://www.keller-fam.com/misc/tableofnations.jpg>
- # 4 [http://custance.org/Library/Volume1/Part\\_II/fig1n1.jpg](http://custance.org/Library/Volume1/Part_II/fig1n1.jpg)
- # 5 [http://pizarro.fll.urv.es/continguts/Ling%20001%20Lenguas%20del%20mundo\\_archivos/image003.gif](http://pizarro.fll.urv.es/continguts/Ling%20001%20Lenguas%20del%20mundo_archivos/image003.gif)
- # 6 [www.igadi.org/.../imaxes/ucraina\\_mapa640.jpg](http://www.igadi.org/.../imaxes/ucraina_mapa640.jpg)  
[geocities.com/jabe\\_y\\_europa/mapa\\_de\\_gales.jpg](http://geocities.com/jabe_y_europa/mapa_de_gales.jpg)
- # 7 <http://www.atlasescolar.com.ar/mapas/georgrep.gif>
- # 8 [http://www.kurd-oil.net/esnor\\_files/image021.jpg](http://www.kurd-oil.net/esnor_files/image021.jpg)
- # 9 <http://filosofia.laguia2000.com/wp-content/uploads/2007/02/joniamap.gif>
- # 10 <http://www.atlasescolar.com.ar/mapas/russia.gif>
- # 11 <http://www.atlasescolar.com.ar/mapas/russia.gif>

# Créditos

- # 12 [http://www.satrapa1.com/articulos/antiguedad/diacodos1/lamiaca/grecia\\_mapa\\_guerra\\_helenica.jpg](http://www.satrapa1.com/articulos/antiguedad/diacodos1/lamiaca/grecia_mapa_guerra_helenica.jpg)  
[http://enciclopedia.us.es/images/thumb/2/23/Mapa\\_civilizaci%C3%B3n\\_etrusca.png/250px-Mapa\\_civilizaci%C3%B3n\\_etrusca.png](http://enciclopedia.us.es/images/thumb/2/23/Mapa_civilizaci%C3%B3n_etrusca.png/250px-Mapa_civilizaci%C3%B3n_etrusca.png)
- # 13 <http://freepages.genealogy.rootsweb.com/~wrhurst/mtdna-k/kms750europemapsubs.jpg>
- # 14 [http://upload.wikimedia.org/wikipedia/commons/thumb/0/08/Harz\\_map-es.png/580px-Harz\\_map-es.png](http://upload.wikimedia.org/wikipedia/commons/thumb/0/08/Harz_map-es.png/580px-Harz_map-es.png)  
[http://strangemaps.files.wordpress.com/2008/01/hensel\\_1741.jpg](http://strangemaps.files.wordpress.com/2008/01/hensel_1741.jpg)
- # 15 [http://www.librosvivos.net/smtc/img/Europa\\_fisica.jpg](http://www.librosvivos.net/smtc/img/Europa_fisica.jpg)  
<http://www.volny.cz/satrapa1/satrapa1/mapas/sobreasia.jpg>
- # 16 <http://www.atlasescolar.com.ar/mapas/armenia.gif>

# Créditos

- # 17 <http://lasombradel tiempo.files.wordpress.com/2007/09/mapa-de-alemania.gif>
- # 18 <http://history-of-macedonia.com/wordpress/2007/03/11/alexander-king-of-yavans/>
- # 19 [http://www.lib.utexas.edu/maps/historical/hellas\\_peloponneseus\\_1884.jpg](http://www.lib.utexas.edu/maps/historical/hellas_peloponneseus_1884.jpg)
- # 20 <http://www.livius.org/a/1/carthage/carthage-map.gif>
- # 21 <http://www.cch.unam.mx/sacademica/historicos/tdehistoria/componentes/mediterr.gif>  
<http://www.usu.edu/markdamen/ClasDram/images/05/MapMacedonia.jpg>
- # 22 <http://www.himnos.org/GRECIA53.gif>
- # 23 <http://www.austingrad.edu/images/Resources/Shipp/Maps/TableofNations.jpg>
- # 24 Pieter Bruegel, The Tower of Babel, 1563).